

Rocchette di Fazio - Roccalbegna

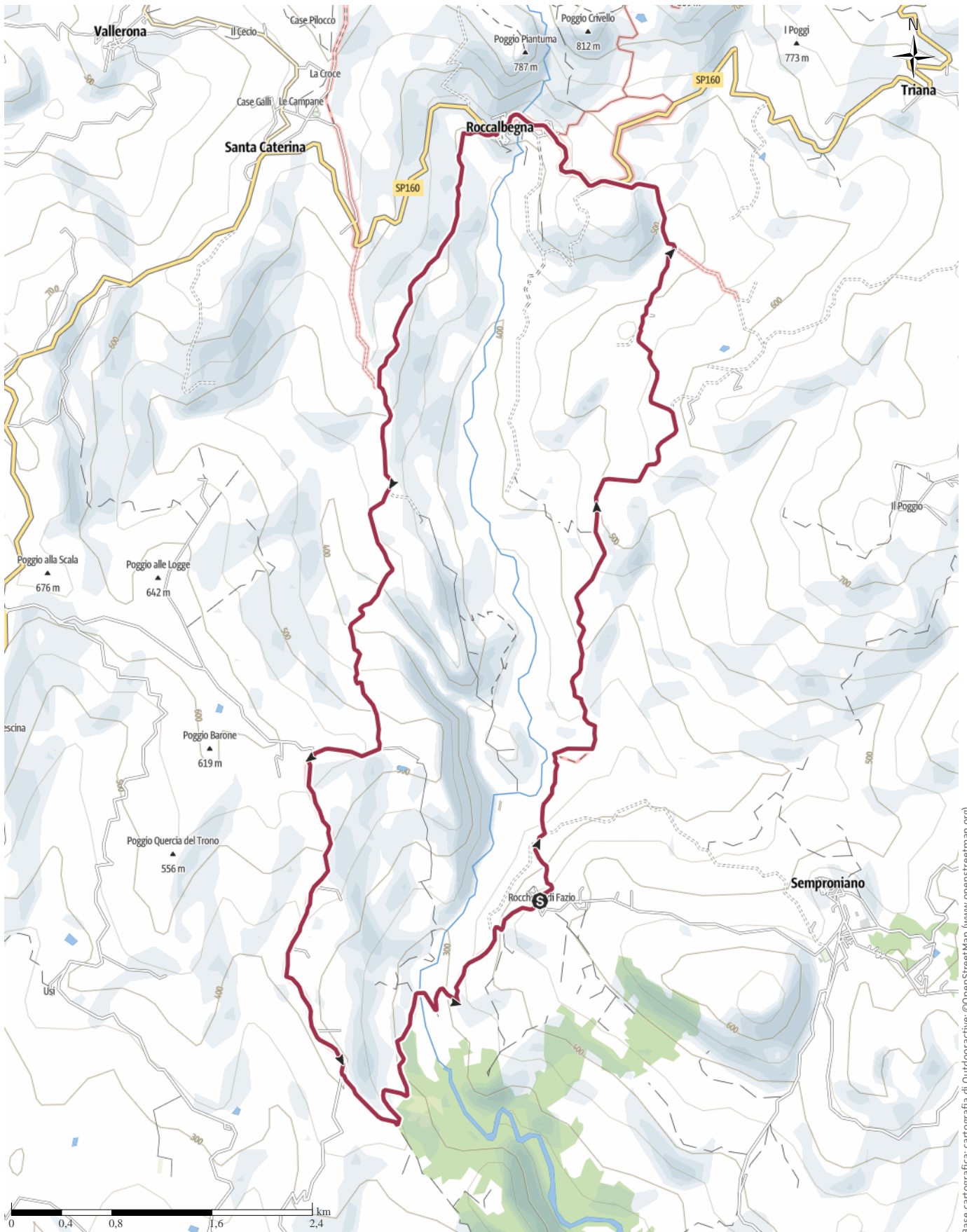
↔ 22,9 km

🕒 7:06 h.

⬆️ 894 m

⬆️ 894 m

Difficoltà media



Base cartografica: cartografia di Outdooractive; ©OpenStreetMap (www.openstreetmap.org)

Rocchette di Fazio - Roccalbegna

↔ 22,9 km

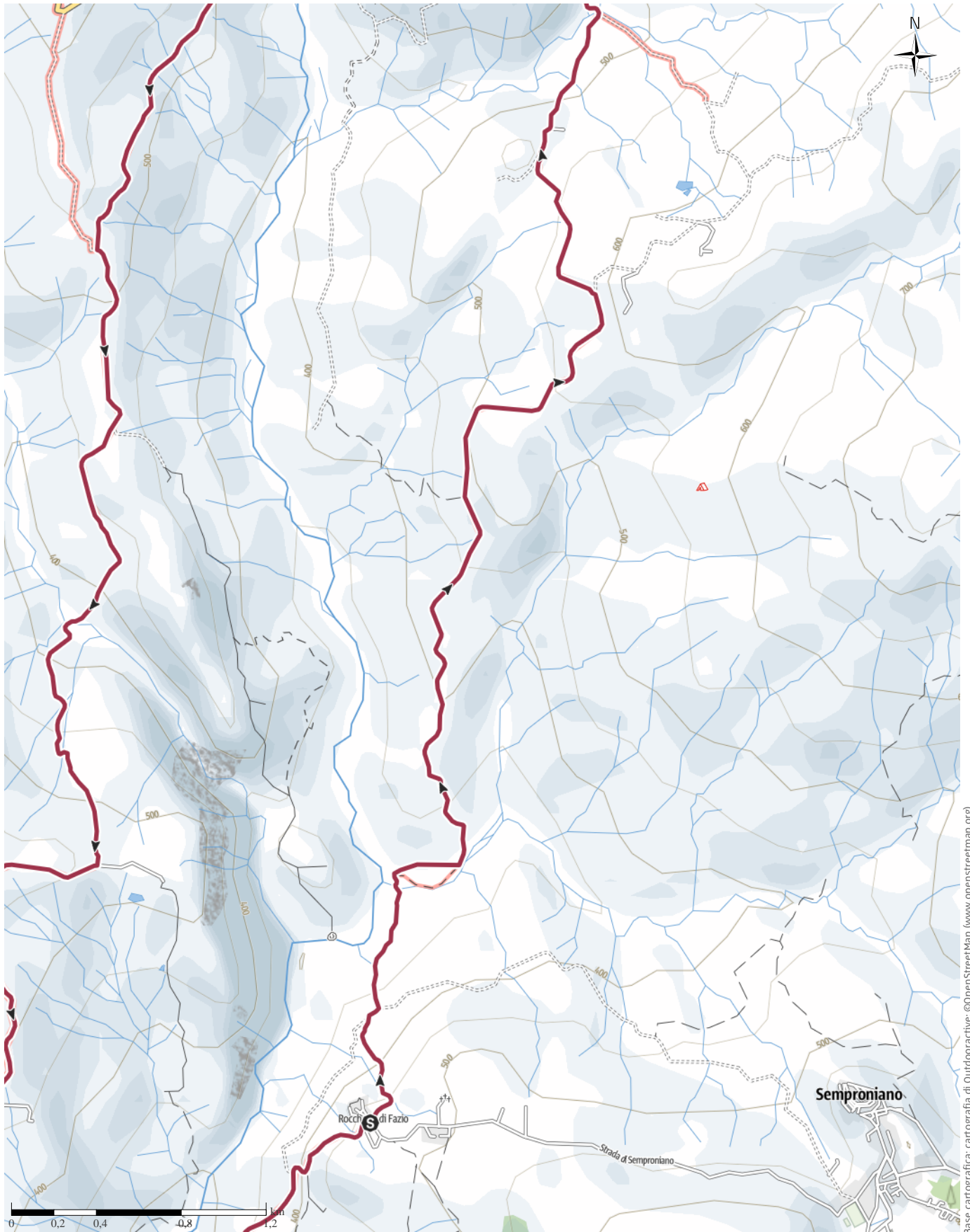
🕒 7:06 h.

▲ 894 m

▼ 894 m

Difficoltà

media



Base cartografica: cartografia di Outdooractive; ©OpenStreetMap (www.openstreetmap.org)

Rocchette di Fazio - Roccalbegna

↔ 22,9 km

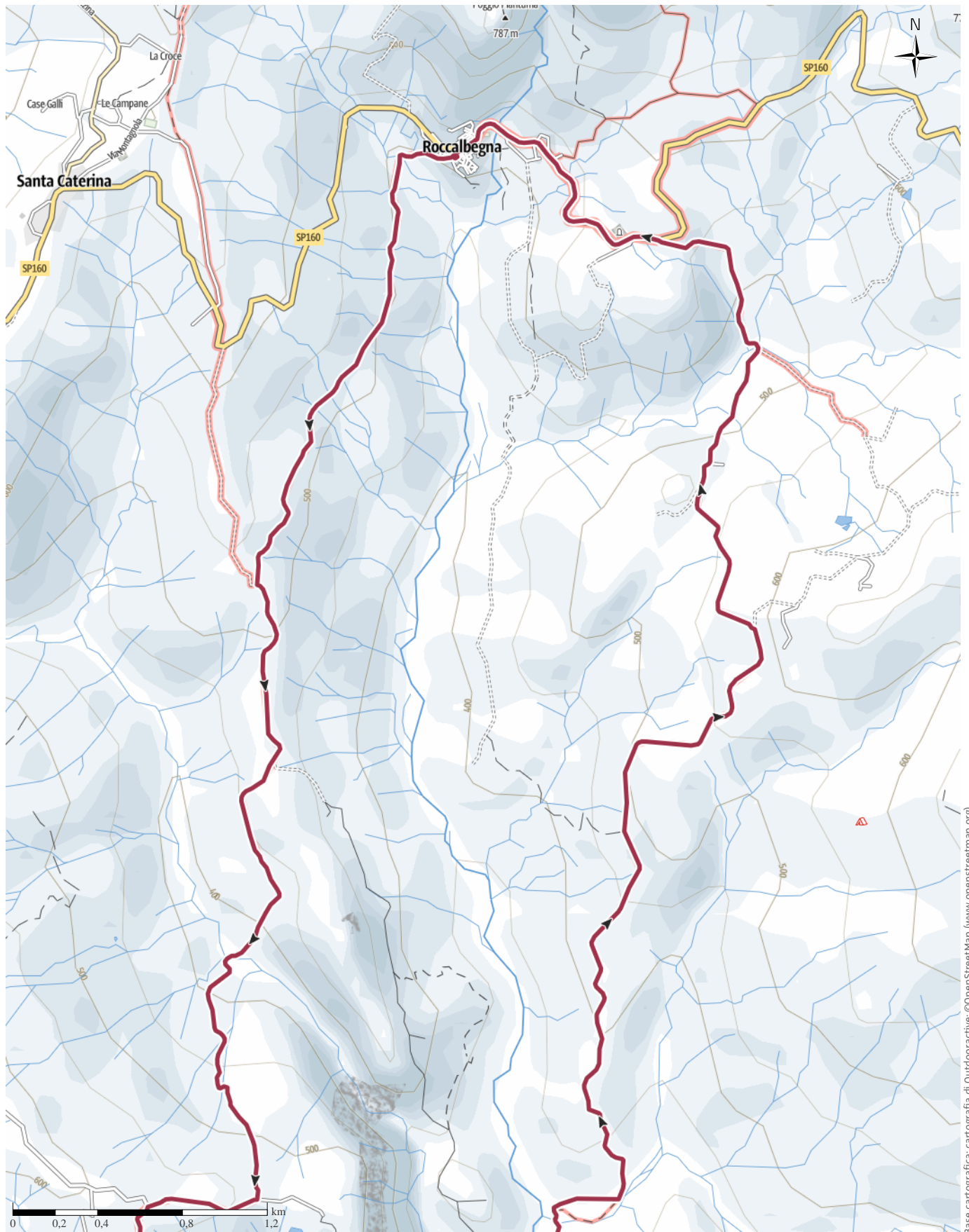
🕒 7:06 h.

▲ 894 m

▼ 894 m

Difficoltà

media



Base cartografica: cartografia di Outdooractive; ©OpenStreetMap (www.openstreetmap.org)

Rocchette di Fazio - Roccalbegna

↔ 22,9 km

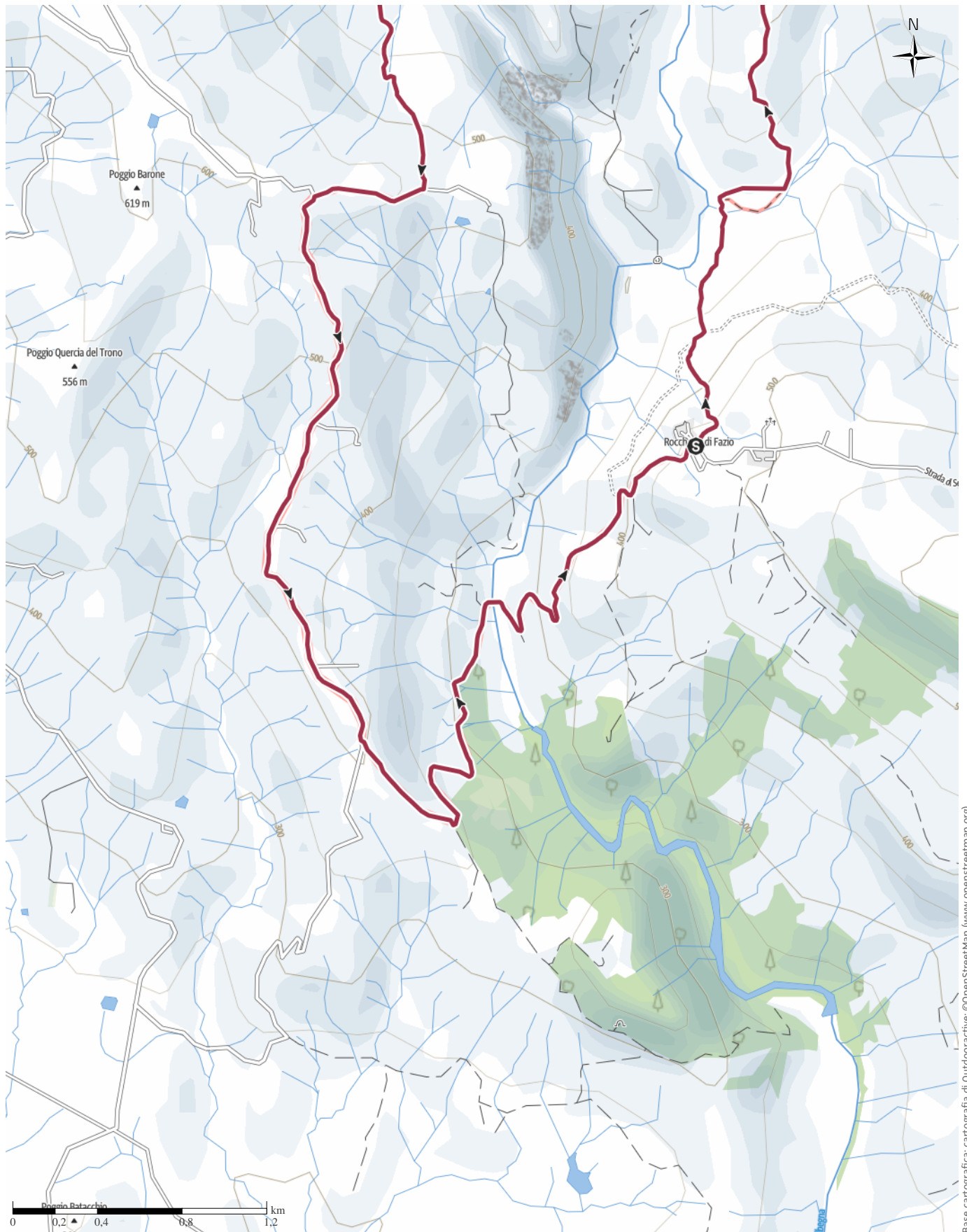
🕒 7:06 h.

▲ 894 m

▼ 894 m

Difficoltà

media



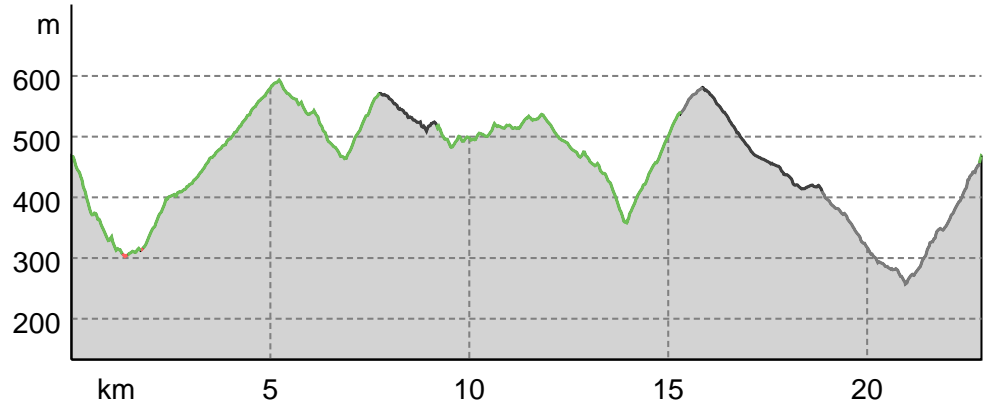
Base cartografica: cartografia di Outdooractive; ©OpenStreetMap (www.openstreetmap.org)

Rocchette di Fazio - Roccalbegna

Tipo di strada

Asfalto	4,5 km
Sentiero naturalistico	13,7 km
Sentiero	0,2 km
Strada	4,4 km

Profilo altimetrico



Dati del percorso

Escursione

Lunghezza ↔ 22,9 km

Durata ⌚ 7:06 h.

Salita ▲ 894 mt

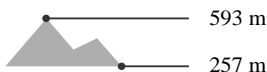
Discesa ▼ 894 mt

Difficoltà media

Impegno fisico ●●●●●●

Tecnica ●●●●●●

Livello sul mare



Periodo consigliato

GEN | FEB | MAR
 APR | MAG | GIU
 LUG | AGO | SET
 OTT | NOV | DIC

Recensioni

Autori

Emozione ●●●●●●

Paesaggio ●●●●●●

Community

Altri dati

Proprietà

Panoramico

Interesse faunistico

Interesse botanico

Interesse geologico

Rilevanza culturale/storica

Classificazione

 Percorso ad anello

 Punti di ristoro lungo il percorso


Scannerizza questo codice QR e salva questo percorso per l'uso offline, condividilo con gli amici e altro...

Sito web

<https://out.ac/IH4WgV>


Camminatori Anonimi
Massa Marittima, Maremma

Ultimo aggiornamento: 27.01.2023

Apri il percorso sul tuo Smartphone