

Calaviolina 1

↔ 17 km

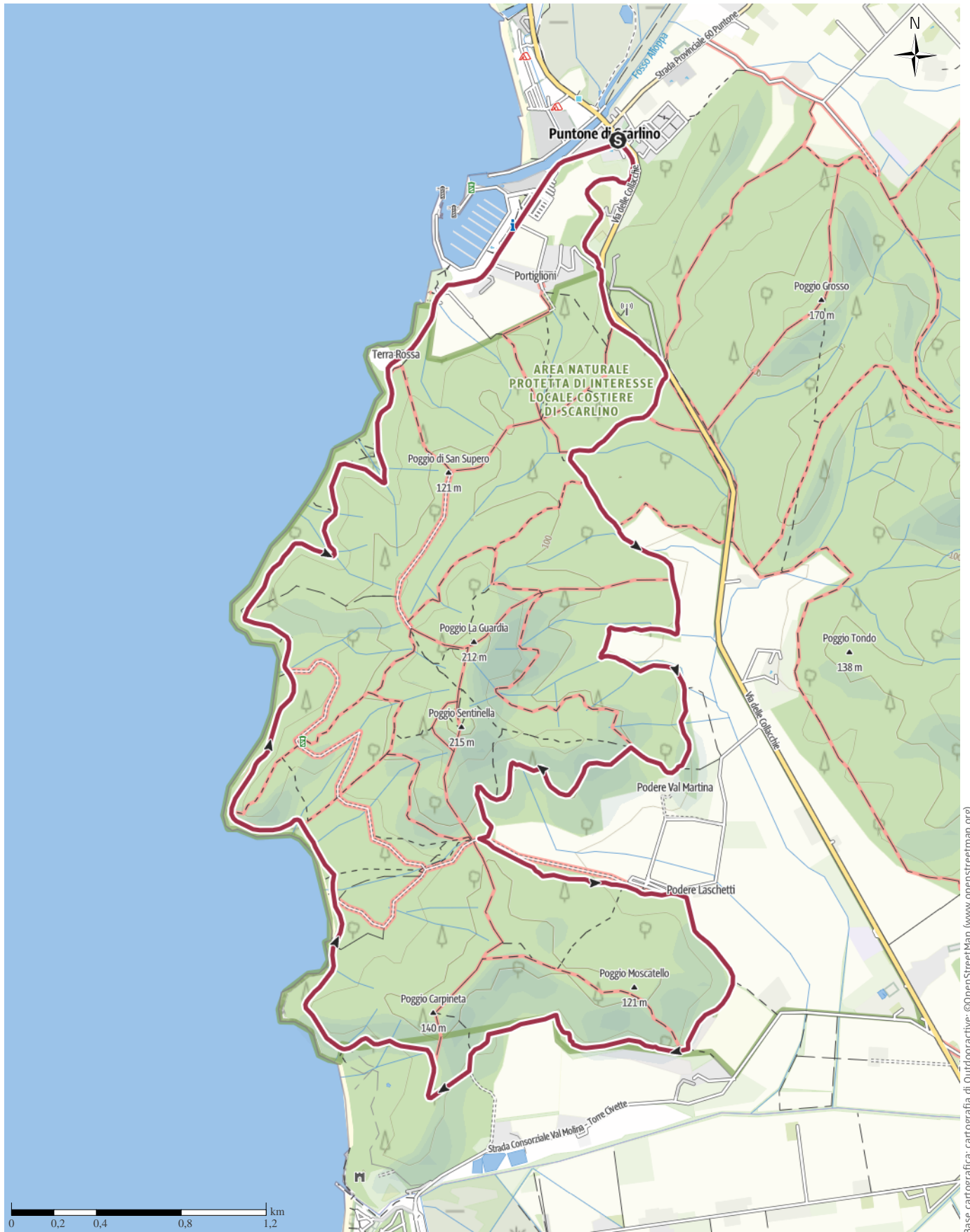
🕒 4:40 h

▲ 239 m

▼ 239 m

Difficoltà

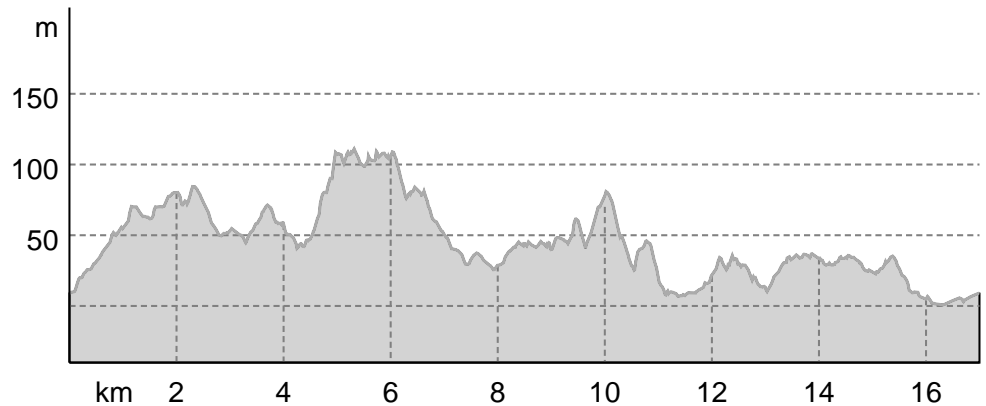
media



Base cartografica: cartografia di Outdooractive; ©OpenStreetMap (www.openstreetmap.org)

Calaviolina 1

Profilo altimetrico



Dati del percorso

Escursione

Distanza ↔ 17 km

Durata ⌚ 4:40 h

Salita ▲ 239 m

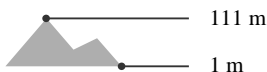
Discesa ▼ 239 m

Difficoltà media

Impegno fisico ●●●●●●

Tecnica ●●●●●●

Livello sul mare



Periodo consigliato

GEN | FEB | MAR

APR | MAG | GIU

LUG | AGO | SET

OTT | NOV | DIC

Valutazioni

Autori

Emozione ●●●●●●

Paesaggio ●●●●●●

Community

Altri dati

Proprietà

Panoramico

Classificazione

Percorso ad anello


Camminatori Anonimi
Massa Marittima, Maremma

Ultimo aggiornamento: 15.08.2024

Apri il percorso sul tuo Smartphone



Scannerizza questo codice QR e salva questo percorso per l'uso offline, condividilo con gli amici e altro...

Sito web

<https://out.ac/IVRq7a>